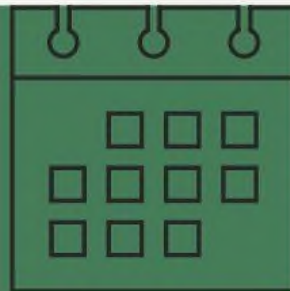


ТУРИСТИЧЕСКИЙ ПОТЕНЦИАЛ ВОРОНОВСКОГО РАЙОНА





[ИНФОРМАЦИЯ
О ВОРОНОВСКОМ
РАЙОНЕ](#)



[СОБЫТИЙНЫЕ
МЕРОПРИЯТИЯ](#)

[АГРОУСАДЬБЫ](#)

[ОБЪЕКТЫ
ПРОЖИВАНИЯ](#)



[МУЗЕИ](#)



[ИСТОРИКО-
КУЛЬТУРНОЕ
НАСЛЕДИЕ](#)

[ТУРИСТИЧЕСКИЕ
МАРШРУТЫ](#)



[ЭКСКУРСИИ](#)

ИНФОРМАЦИЯ О РАЙОНЕ

Вороновский район расположен на северо-западе Гродненской области в бассейнах рек Жижма и Дитва в границах Лидской равнины. Площадь: 1,4 тыс.кв.км.


Население: 23,5 тыс.чел.

Район образован 15 января 1940 года.

- 12 сельсоветов;
- 2 посёлка городского типа – Вороново и Радунь;
- 336 населённых пунктов.

Граничит со Щучинским, Лидским и Ивьевским районами Гродненской области и в северной части района с Литовской Республикой.





СОБЫТИЙНЫЕ МЕРОПРИЯТИЯ

БЛАГОТВОРИТЕЛЬНЫЙ
БАЛ
«СИЯНИЕ ЗВЁЗД»






Агроусадьбы



«На Жижме»

Адрес: д.Леялцы,49



«Ё-моё»

Адрес: д.Довкшаны.1



«Соловьиная песня»

Адрес: аг. Вороновка,
ул. Интернациональная 1



«Барыш»

Адрес: д.Ганцевичи,2



«Тихий уголок»

Адрес: д.Вороновка, д. 2А



«Долина счастья»

Адрес: аг. Бенякони,
ул.Беняконцы 41

"На Жижме"

1

АДРЕС:

*Вороновский район, д. Лелянцы, 49
Телефон: 80293074005*

2

КОЛИЧЕСТВО МЕСТ:

20

3

ОПИСАНИЕ:

*К услугам гостей: банкетный зал, беседка,
пруд, баня, бильярд, спорт площадка,
стоянка автотранспорта.*



"Ё-моё"

1

АДРЕС:

*Вороновский район, д. Довкшаны. 1
Телефон: 80293999898*

2

КОЛИЧЕСТВО МЕСТ:

16

3

ОПИСАНИЕ:

*К услугам гостей: банкетный зал, пруд,
баня, беседка, спортивная площадка,
стоянка автотранспорта.*



"Соловьиная песня"

1

АДРЕС:

*Вороновский район, д. Вороновка,
ул. Интернациональная, 1
Телефон: 80292903446*

2

КОЛИЧЕСТВО МЕСТ:

9

3

ОПИСАНИЕ:

*К услугам гостей: баня, беседка, пирс с
выходом на пруд г.п. Вороново.*



"Барыш"

1

АДРЕС:

*Вороновский район, д.Ганцевичи, 2.
Телефон: 80296177120*

2

КОЛИЧЕСТВО МЕСТ:

20

3

ОПИСАНИЕ:

К услугам гостей: питание (национальная кухня), банкетный зал (3), волейбольная площадка, рыбалка, баня, металлические лодки (12), экскурсии по району, ознакомление с природой.



"Тихий уголок"

1

АДРЕС:

*Вороновский район, д. Вороновка, д. 2а
Телефон: 80293083094*

2

КОЛИЧЕСТВО МЕСТ:

4

3

ОПИСАНИЕ:

К услугам гостей: проживание, банкетный зал, питание (национальная кухня), экскурсии по району, имеются велосипеды.



"Долина счастья"

1

АДРЕС:

Вороновский район,
аг.Бенякони, ул.Беняконцы, 41
Телефон: +375445455795

2

ОПИСАНИЕ:

К услугам гостей: баня, бассейн, рыбалка, банкетный зал, беседки, озеро (с зоной отдыха), пляжный волейбол, футбол, детская площадка с кресла-мешками, имеется фонтан.



ОБЪЕКТЫ ПРОЖИВАНИЯ



ГОСТИНИЦА
«ВОРОНОВО»



ГУДО «РАДУНСКИЙ
ЦЕНТР ТУРИЗМА,
КРАЕВЕДЕНИЯ И
ЭКОЛОГИИ»



ИП «ЛЮБЯНЕЦ ИИ»



ГОСТИНИЦА «ВОРОНОВО»



80159421233



31 койко-место



г.п. Вороново, ул. Канарчика 5



ГУДО «РАДУНСКИЙ ЦЕНТР
ТУРИЗМА, КРАЯВЕДЕНИЯ И
ЭКОЛОГИИ»



80299354983



19 койко-мест



г.п. Радунь, ул. Советская 108, 3 эт.



ИП «ЛЮБЯНЕЦ ИИ»



80293530118



15 койко-мест



г.п. Вороново, ул. Юбилейная 36





**ГУО «Больтишская базовая школа»
«ИСТОРИЯ ШКОЛЫ»**



**ГУО «Вороновская средняя школа»
«МОЙ РОДНЫ КУТ»**



ГУО «УПК Заболотские ясли-сад – средняя школа»

«СПАДЧЫНА»



ГУО "Клайшанская базовая школа"
"СПАДЧЫНА"

ГУО «УПК Конвелишские ясли-сад – средняя школа»



ГУО "Радунская средняя школа"



Марыш Уладзімір Іосіфавіч



ГУО «Погородненская средняя школа»
«Музей боевой славы 10, ОБВНОС»



ГУО "Радунская средняя школа"
Музей ледниковых валунов
"ВАЛУНЫ КРУТЫХ ДАРОГ МІНУЎШЧЫНЫ"

МУЗЕИ



ГУО «Начская средняя школа»
Историко-краеведческий музей
им. Т.Нарбута



ГУО "Жирмунская средняя школа"



ГУО "Переганцевичские ясли-сад - базовая школа"
"СВЕДКІ МІНУУШЧЫНЫ"



ГУО "Полецкишская средняя школа"





ГУО «Трокельская базовая школа»



ГУО «Беняконская средняя школа»
Литературно-исторический музей

Историко-культурное наследие

[ПАМЯТНИКИ АРХЕОЛОГИИ](#)



[ПАМЯТНИКИ ИСТОРИИ](#)



[ПАМЯТНИКИ АРХИТЕКТУРЫ](#)



Памятники археологии



Стоянка периода
Бронзового века-
могильник раннего
Железного века

д.Нача



Каменный могильник
периода Средневековья
13-15 вв.

д.Дворчаны





Каменный могильник,
13-15 вв.

д.Чижевск



Каменный могильник
периода
Средневековья- Нового
времени 15-17 вв.

д.Кукли



Гарадище периода
Средневековья 15-
16 вв.

д.Городище




Памятники истории



Находится в парке по ул. Советская. В братской могиле захоронены 45 воинов Красной Армии и партизан, погибших в боях с немецко-фашистскими захватчиками. В 1950 г. на могиле установлен обелиск.

Братская могила, 1944 г.
г.п.Радунь



Находится в центре поселка. Здесь похоронены 192 солдата и партизана, погибших в годы Великой Отечественной войны. В этой братской могиле также покоится Герой Советского Союза Александр Иванович Канарчик. В 1954 году на могиле установлен памятник-скульптура воина с автоматом, перед которым установлены таблички с именами погибших.

Братская могила, 1944 г.
г.п.Вороново



УСАДЕБНЫЙ ДОМ

АДРЕС: АГ. БОЛЬТЕНИКИ, УЛ. ОЗЕРНАЯ, 5



История усадьбы Путткамеров в Ботельниках тесно связана с именем народного поэта Адама Мицкевича. Марыля Верещака, любимая девушка Мицкевича, была помолвлена с Вавжинцем Путткамером, за него же и вышла замуж в 1821 году. Молодые супруги переехали в имение в Ботельниках. Несмотря на то, что Вавжинец догадывался о взаимных чувствах своей жены и поэта, Адам Мицкевич часто гостил в усадьбе. До сегодняшнего дня сохранился жилой дом, въездная брама, парк, хозяйственные постройки. В бывшем графском замке сейчас располагается администрация сельсовета. Посещение усадьбы Путткамеров входит в ряд обзорных программ по Беларуси.



ДОМ- КРЕПОСТЬ

АДРЕС: Д. ГАЙТЮНИШКИ



Построен в 1611-1612 годах королевским архитектором Петром Нонхартом. Суровая архитектура, имеющая черты готики и ренессанса, впечатляет своей органичностью и функциональностью. Двухэтажная прямоугольная постройка размером 15x34 с пятью башнями и стенами толщиной до 1,5 м. в настоящее время сохранилась практически в первоначальном виде. Фасад лишен декоративных украшений. Внутри дом-крепость имеет парадный зал на втором этаже и большой вестибюль с двумя лестницами – на первом,



ОСТАНКИ КАПЛИЦЫ

АДРЕС: Д. ГАЙТЮНИШКИ



Памятник архитектуры готики и ренессанса с чертами оборонительного зодчества. Построена как усыпальница семьи Нонхарта. Сохранилась в руинах.



РОДОВАЯ УСЫПАЛЬНИЦА ШУКЕВИЧЕЙ

АДРЕС: Д. ЛАНКИШКИ



Усыпальница построена из камня с добавлением мелких камешков в стиле неоклассицизма. Главный фасад отделен четырехколонным классическим кортиком. Вход оформлен прямоугольным порталом. Окна полукруглые. Под зданием сделана



КОСТЕЛ СВЯТОГО ИОАННА КРЕСТИТЕЛЯ РКЦ

АДРЕС: АГ. БЕНЯКОНИ, ПЕР. КОСТЕЛЬНЫЙ, 3



Год постройки: 1906

Памятник электрической архитектуры с четырьмя необарокко и неоклассицизма. Декоративное оформление интерьера выполнено в стиле необарокко. На кладбище около храма находится могила Марыли Верещако, возлюбленной Адама Мицкевича.



КОСТЕЛ СВЯТОГО КРЕСТА РКЦ

АДРЕС: АГ. ЖИРМУНЫ



Год постройки: 1789

Памятник архитектуры классицизма XVIII столетия. Это третий костел, построенный на одном и том же месте. С момента постройки этот храм практически не изменился. Внутри костела стоит орган, которому более 200 лет, его перенесли из старого костела. В новый костел также были перенесены несколько старинных икон и скульптур.



КОСТЕЛ ПРЕСВЯТОГО СЕРДЦА ИИСУСА РКЦ

АДРЕС: АГ. КОНВЕЛИШКИ



Год постройки: 1998

Памятник архитектуры начала XX столетия. Костел деревянный. Находится в идеальном отреставрированном состоянии. Здесь также интересна выложенная из кирпича брама с одним центральным входом и двумя коваными калитками по бокам.



КОСТЕЛ СВЯТОГО ГЕОРГИЯ РКЦ

АДРЕС: Д. ОСОВА



Год постройки: 1909

Уникальность этого костела заключается в том, что он построен из натурального камня. Очень красивая бутовая кладка, использованная при строительстве костела, редко встречается в других костелах Беларуси.



КОСТЕЛ УСПЕНИЯ ПРЕСВЯТОЙ ДЕВЫ МАРИИ РКЦ

АДРЕС: Д. НАЧА



Год постройки: 1927

Памятник архитектуры начала XX столетия. Находится в идеальном отреставрированном состоянии. Костел достаточно большой и грандиозный. Также в деревне сохранилась часовня, построенная во второй половине XIX века.



КОСТЕЛ ПОСЕЩЕНИЯ МАТЕРИ ТРОКЕЛЬСКОЙ РКЦ

АДРЕС: АГ. ТРОКЕЛИ, УЛ. ЛИДСКАЯ, 61Б



Год постройки: 1809

В костеле хранится икона Матери Трокельской — одна из самых почитаемых икон Беларуси. Ежегодно тысячи людей приезжают в Трокели, чтобы помолиться перед этой чудесной иконой. Сама икона была привезена в приход в конце XVI века из Вильнюса. Она написана на полотне, ее размеры 180x100 см. Автор работы неизвестен.



КОСТЕЛ ПРЕСВЯТОЙ ТРОИЦЫ РКЦ

АДРЕС: АГ. ЗАБОЛОТЬ, УЛ. КОММУНИСТИЧЕСКАЯ, 6



Год постройки: 1803-1812 гг.
Построен на месте старого деревянного. Храм окружен бутовой оградой с трехарочной браной. В храме хранятся икона 18 в. «Матерь Божья скорбящая» и иконы начала 19 в. «Матерь Божья Римская», «Святой Георгий» и др.



КОСТЕЛ ПРЕСВЯТОЙ ТРОИЦЫ РКЦ

АДРЕС: Д. ГЕРМАНИШКИ, УЛ. ЦЕНТРАЛЬНАЯ, 35



Год постройки: 1909

Яркий образец неоготического стиля. Самым значимым архитектурным элементом является башня-колокольня. Живописность этому храму придает сочетание стен из бутового камня с оштукатуренными декоративными элементами. Главным украшением интерьера служит главный алтарь в стиле барокко, за которым расположена икона Святой Троицы.



ФРАГМЕНТЫ ПАРКА "БОЛЬТЕНИКИ"

АДРЕС: АГ. БОЛЬТЕНИКИ



Парк Больтеники находится на южной стороне деревни Больтеники, заложен в во второй половине XVIII - начале XIX вв. при усадьбе Путткамеров. Парк имеет площадь около 10 га.

Парк пейзажного типа, в котором растёт более 60 видов редких и экзотических для Беларуси растений. История парка тесно связана с именем поэта Адама Мицкевича, который гостил в этих местах по приглашению Марии Верещаки.

Парк - памятник садово-паркового искусства.



ФРАГМЕНТЫ ПАРКА

АДРЕС: АГ. ПОГОРОДНО



Большинство парков не сохранились или сильно изменились со временем. Парк в аг. Погородно также утратил свое назначение. Однако его композиционная особенность довольно заметная, а точная стилистика не раз привлекала внимание исследователей. Разбит вокруг дворца около 1784 г. (арх. М. Кнакфус). Сначала «французский» регулярный, но уже в начале 19 века приобрел модную «английскую» ландшафтную организацию. По сторонам прямоугольного паркового партера симметрично располагались разделенные аллеями 4 боскеты с плодовыми деревьями (теперь на их месте живописные поляны с деревьями и кустами).

Туристические маршруты



[«От памятника к памятнику №1»](#)



[«От памятника к памятнику №2»](#)



[«По местам воинской славы»](#)



[«По историческим местам Вороновщины»](#)



[«По историческим местам Радуни»](#)



[«По святыням Вороновского района»](#)



[«Вечной памяти верных»](#)



[«Дорогаю предкаю»](#)



[«Зямля, што нас узгадала»](#)



[«Шляхам Адама Міцкевіча»](#)

"ВОРОНОВСКИЙ БАТОН"



**ПРОИЗВОДСТВЕННАЯ
ЭКСКУРСИЯ**



